

E - B O O K

MEKSYK

NA WŁASNA REKĘ

Część II

Gotowe plany podróży



Adrianna Gireń



Just A Travel

Tytuł: Meksyk na własną rękę. Część II - Gotowe plany podróży

Wydawca: Adrianna Gireń, just-a-travel.com

Skład: Adrianna Gireń

Wydanie: Drugie, rozszerzone

Copyright: © Adrianna Gireń, Just A Travel, 2023

WSZELKIE PRAWA ZASTRZEŻONE

Nieautoryzowane rozpowszechnianie całości lub fragmentu niniejszej publikacji w jakiegokolwiek postaci jest zabronione. Wszelkie znaki występujące w tekście są zastrzeżonymi znakami firmowymi bądź towarowymi ich właścicieli.

E-book zawiera linki afiliacyjne.

SPIIS TREŚCI

TRASA 1.

Miasto Meksyk

S. 6

TRASA 3.

Meksyk kolonialny,
motyle Monarcha
i kurorty Pacyfiku

S. 24

TRASA 5.

Meksyk w pigułce, czyli
śladami Majów
i Azteków

S. 38

TRASA 7.

Riviera Maya, karaibskie
wyspy, laguny i cenoty

S. 52

TRASA 2.

Meksyk Środkowo-
Wschodni

S. 14

TRASA 4.

Na południe od miasta
Meksyk: Puebla, Oaxaca
i plaże Pacyfiku

S. 32

TRASA 6.

Piramidy i natura
Jukatanu

S. 46

TRASA 8.

Dookoła Jukatanu

S. 58

SPIIS TREŚCI

TRASA 9.

Z Miasta Meksyk wzdłuż
Zatoki Meksykańskiej
na Jukatan

S. 63

TRASA 11.

Road trip po Półwyspie
Kalifornijskim

S. 77

TRASA 10.

Perły Pacyfiku

S. 70

ZAKOŃCZENIE

Zakończenie

S. 87





Cześć, tu Adri

Prowadzę bloga podróżniczego just-a-travel.com, w którym dzielę się wskazówkami i pięknymi miejscami z moich podróży. W Meksyku spędziłam kilkanaście miesięcy wraz z moim mężem, który pochodzi z tego fascynującego kraju. Bardzo chciałam poznać jego kulturę i obyczaje, dlatego wsiedliśmy do samochodu i przejechaliśmy Meksyk wzdłuż i wszerz. Byliśmy w zakątkach, do których nie dociera przeciętny turysta.

E-book „Meksyk na własną rękę” to owoc naszych podróży. W części pierwszej „Informacje praktyczne” znajdziesz wszystko, co musisz wiedzieć przed i podczas podróży do Meksyku. Część druga „Gotowe trasy podróży” to 11 gotowych tras podróży samochodowej z atrakcjami na trasie oraz polecanymi przez nas noclegami.

Dla wielu Meksyk kojarzy się z rajskimi plażami, pyszną kuchnią i Tequilą. Jednak ten kraj ma do zaoferowania o wiele więcej. Meksyk to kraj pełen kontrastów z fascynującą kulturą i historią.

Podążając trasami mojego e-booka poznasz nie tylko turystyczny Jukatan, ale również mniej znane wybrzeże Pacyfiku i Zatokę Meksykańską. Odwiedzisz Półwysep Kalifornijski, zawitasz do indiańskich wiosek w stanach Oaxaca i Chiapas, poczujesz klimat dawnego Meksyku oraz przeżyjesz magiczne momenty wśród dziewiczej natury. Jesteś gotowa(-y) na przygodę życia? No to zaczynamy!

ZNAJDŹ MNIE W SOCIAL MEDIACH



[@JustATravel](https://www.facebook.com/JustATravel)



[@just.a.travel](https://www.instagram.com/just.a.travel)



[@JustATravel](https://www.twitter.com/JustATravel)



Meksyk Środkowo- Wschodni

TRASA
02

Start i cel: Miasto Meksyk

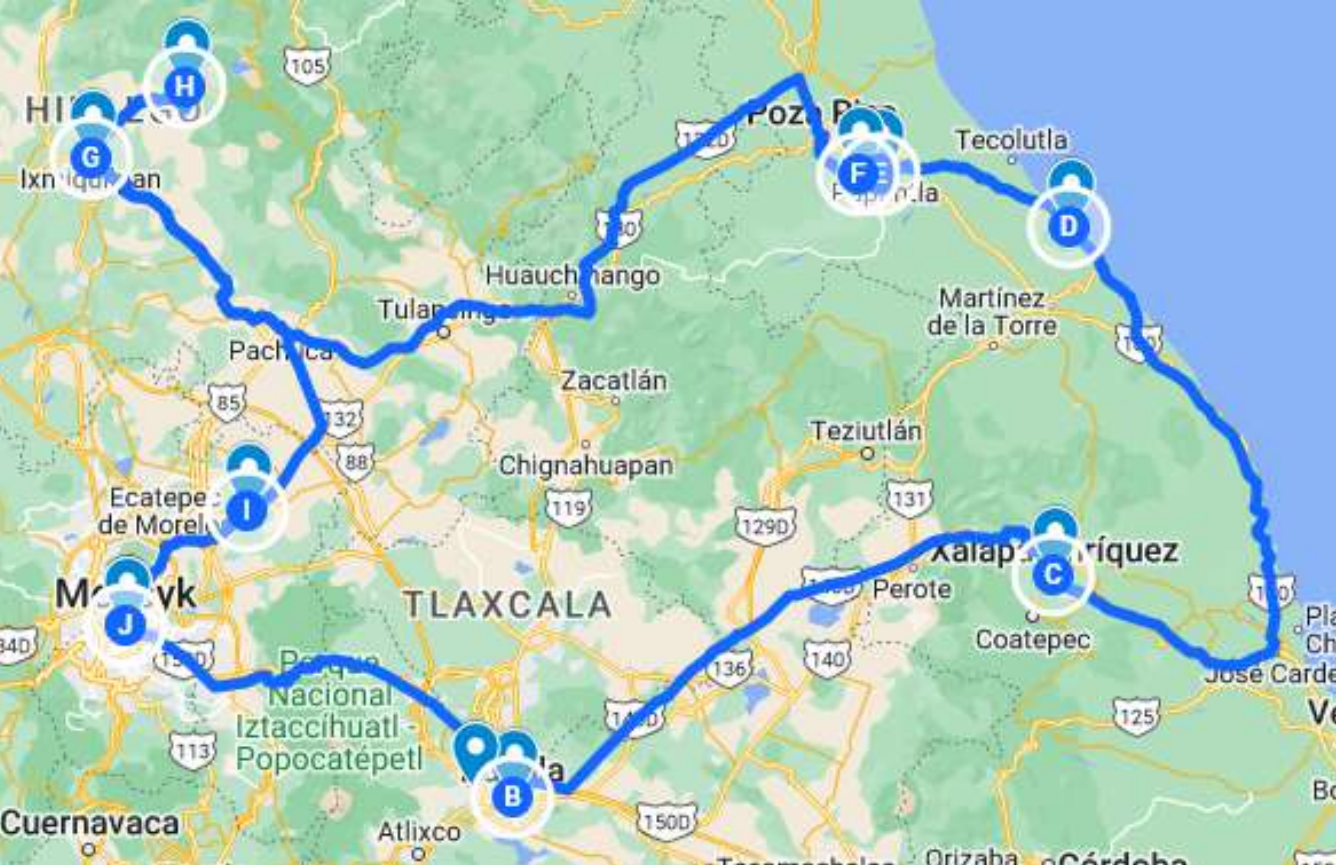
Dystans: 1125 km

Czas: 8 dni

Najlepszy okres podróży: od listopada do kwietnia

Odwiedzone stany: Miasto Meksyk, Puebla, Veracruz, Hidalgo, Estado de Mexico

Podczas podróży trasą „Meksyk Środkowo - Wschodni” podążać będziesz głównie poza turystycznym szlakiem, na którym czekają na Ciebie prawdziwe meksykańskie hotspot-y. Odwiedzisz zarówno mniej znane perełki Meksyku: Grutas de Tolantongo i fascynującą piramidę Nisz w El Tajín, jak i światowej sławy atrakcje: Muzeum Antropologii ze słynnymi głowami Olmeków w Xalapa, ruiny Teotihuacán oraz wejdiesz na największą piramidę świata Cholula. Nie zabraknie również odpoczynku i morskich kąpeli na Szmaragdowym Wybrzeżu.



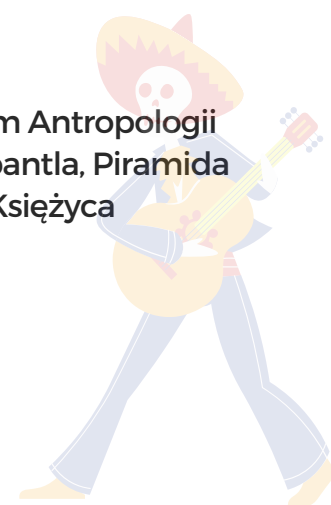
Road trip zaczyna i kończy się w stolicy Meksyku. Jeśli chcesz bliżej poznać Miasto Meksyku możesz rozpocząć albo zakończyć Twoją podróż korzystając z trasy „Miasto Meksyk”.

Najważniejsze atrakcje trasy

Miasto Meksyk - Puebla - Xalapa - Costa Esmeralda - Papantla - El Tajín - Ixmiquilpan - Grutas de Tolantongo - Teotihuacán - Miasto Meksyk

Nie przegap!

Piramida w Cholula, lokalne przysmaki w Puebli, Muzeum Antropologii w Xalapa, Wybrzeże Szmaragdowe, Los Voladores w Papantla, Piramida Nisz w El Tajín, Grutas de Tolantongo, piramidy Słońca i Księżycy w Teotihuacán



Dzień 1. Olbrzymy z Tuli i Santiago de Querétaro

Pierwszy etap trasy to wizyta u **Atlantów z Tuli** (Tula de Allende) – jednego z największych miast Tolteków i Zapoteków. Tajemnicze posągi do dziś intrygują badaczy. Przypuszcza się, że byli to wojownicy, którzy podtrzymywali dach dawnej świątyni.



Następnie zawitasz do malowniczo położonego, kolonialnego miasteczka **Santiago de Querétaro**, w którym przeplatają się elementy kultury indiańskiej i hiszpańskiej.

Querétaro słynie z niepowtarzalnej architektury i zabytkowego akweduktu z XVIII wieku, którego monumentalne łuki ciągną się na długości 1300 metrów.

Przespaceruj się po zabytkowym centrum miasta i odwiedź Convento de la Cruz - klasztor franciszkański i pierwsze kolegium misjonarzy w Ameryce.

Centralny punkt miasta stanowi XVIII-wieczny kościół i dawny klasztor św. Franciszka (templo y ex convento de San Francisco) z charakterystyczną wysoką wieżą. Obecnie znajduje się w nim Muzeum Regionalne, które przedstawia historię stanu Querétaro.

Gdzie nocować?

Nocleg w Santiago de Querétaro: Hotel Hidalgo (standard) - piękny kolonijny hotel w centrum historycznym, parking, restauracja, bezpłatny internet.



Inną atrakcją w okolicach Meridy jest **Rezerwat Biosfery Celestún**, którego główną atrakcją są olbrzymie stada różowych flamingów. Rezerwat rozciąga się na powierzchni ponad 600 km² i jest zamieszkiwany przez ponad 300 gatunków ptaków. Wśród nich żyją czaple, pelikany, kormorany, ibisy i fregaty.

Gdzie nocować?

Nocleg w Merida: Hotel Santa Ana (standard): prosty hotel blisko centrum, parking, bezpłatny internet.



Dzień 13. Droga do Cancún i zwiedzanie ruin Chichén Itzá

W drodze na plażę Riviera Maya znajdują się jedne z najbardziej znanych piramid w Meksyku: ruiny Majów **Chichén Itzá** ze słynną piramidą Kukulkana.

W dniu zrównania się dnia z nocą ma tutaj miejsce osobiwy spektakl. Z piramidy Kukulkana powoli spęta Pierzasty Wąż. Efekt ten powstaje w momencie, kiedy oświetlone schody piramidy rzucają cień przypominający węża, który wraz z przesuwaniem się Słońca schodzi na Ziemię.

Gdzie nocować?

Nocleg w Cancún: Beachscape Kin Ha Villas & Suites lub w Playa del Carmen: Hotel Riviera del Sol.

Dzień 14. i 15. Riviera Maya

Ostatnie dwa dni Twojego road tripu spędzisz na piaszczystych plażach i nad turkusowym morzem Riviera Maya w słynnym **Cancún**.

Jeśli preferujesz bardziej kameralne miasto z równie pięknymi plażami wybierz na końcówkę wycieczki **Playa del Carmen**.



Dzień 1. i 2. Guadalajara

Guadalajara leży w stanie Jalisco znanego z olbrzymich plantacji błękitnej agawy, z soków której produkowana jest meksykańska **Tequila**. 90% Tequili produkowane jest właśnie tutaj. Liczne biura oferują wycieczki, podczas których można odwiedzić destylarnie i poznać proces produkcji Tequili. Warto wziąć udział w jednej z nich. Z okolic Guadalajara wywodzi się również znana na całym świecie muzyka **Mariachi**.



Historyczne centrum Guadalajara to miejsce wyjątkowe, przesiąknięte meksykańskim klimatem i pełne architektonicznych perełek. Kolonialne budynki, brukowane uliczki, restauracje z tradycyjną meksykańską kuchnią dodają miastu specyficznego klimatu.

Warto odwiedzić słynną **Katedrę Guadalajara** z neogotyckimi wieżami i sekretnymi kryptami, Palacio de Gobierno del Estado de Jalisco z malowidłami ściennymi wykonanymi przez jednego z najpopularniejszych malarzy w Meksyku Jose Clemente Orozco, Teatro Degollado, Hospicio Cabañas oraz Plaza de los Mariachis.

Gdzie nocować

Nocleg w Guadalajara w Hotel de Mendoza - hotel w stylu kolonialnym w zabytkowym Starym Mieście, basen, restauracja, parking, bezpłatny internet.

Dzień 3. i 4. Puerto Vallarta

Kolejnym celem road tripu jest nadmorski kurort **Puerto Vallarta**. Miasto leży nad olbrzymią zatoką Bahia de Banderas i oferuje wspaniałe możliwości do uprawiania sportów wodnych i obserwowania olbrzymich wielorybów, które migrują tutaj zimą (od grudnia do lutego) z lodowatych wód Alaski, aby urodzić młode.





Road trip po Półwyspie Kalifornijskim

TRASA
11

Start: San Diego/Tijuana

Cel: Cabo San Lucas, powrót z La Paz

Dystans: 1785 km

Czas: 14 dni

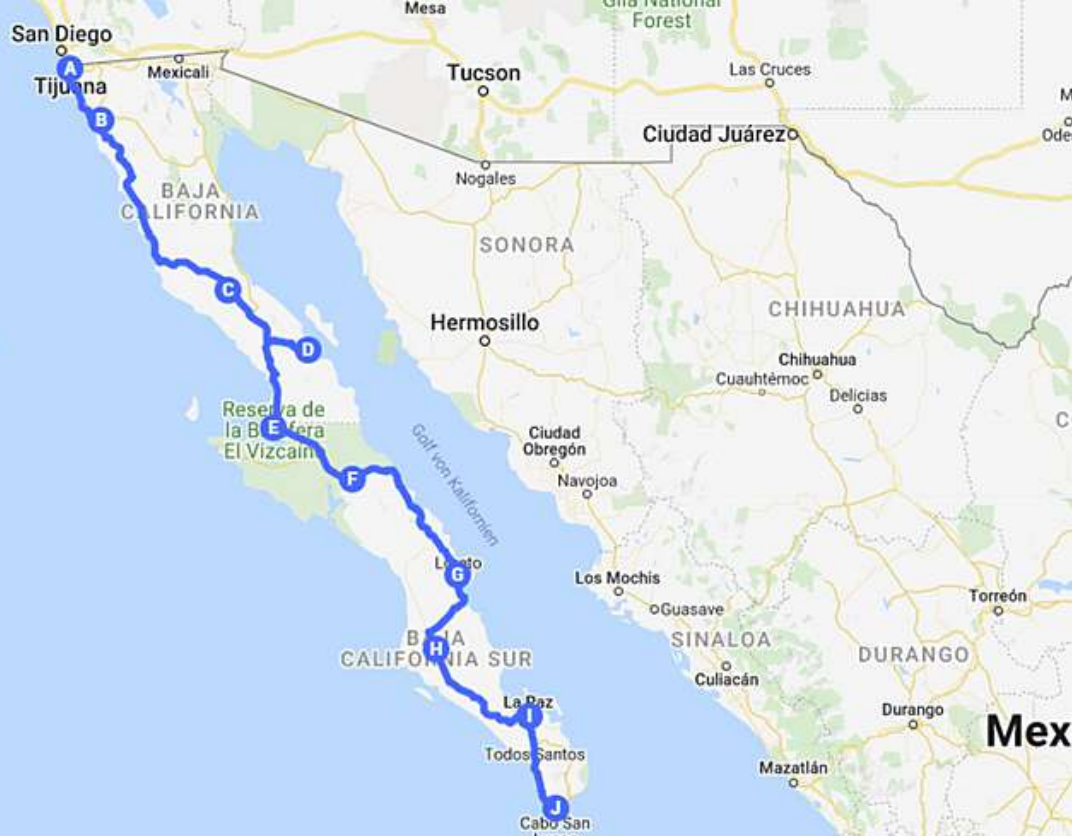
Najlepszy okres podróży: od października do maja

Odwiedzone stany: Baja California, Baja California Sur

Półwysep Kalifornijski (Baja Kalifornia) – to półwysep w północno-zachodnim Meksyku nad Oceanem Spokojnym. Rozciąga się na długości 1200 km od miasta Tijuana na północy, aż po Cabo San Lucas (Przylądek Świętego Łukasza) na południu.

Road trip po Baja California to spektakularna podróż wśród różnorodnej flory i fauny. Zobaczysz niesamowite krajobrazy: pustynie z olbrzymimi kaktusami, góry i wąwozy, oazy, plaże nad lazurowym morzem oraz stare misje hiszpańskie.

Podczas podróży spotkasz w swoim naturalnym środowisku delfiny, lwy morskie, rekiny tygrysy i wieloryby. Zanurkujesz w turkusowych wodach Morza Corteza. Popłyniesz na bezludną wyspę, skosztujesz wina z najlepszych winiarni świata oraz poznasz historię i rysunki naskalne Indian Cochimi - rdzennych mieszkańców wyspy.



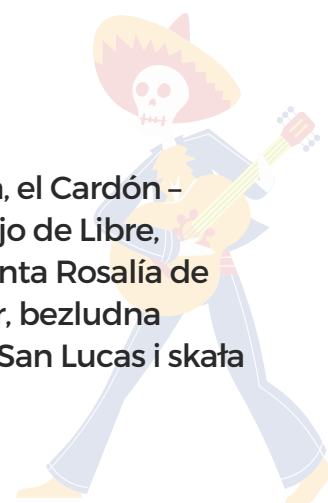
Road trip rozpoczyna się w San Diego (USA) lub Tijuanie (Meksyk) a kończy w Cabo San Lucas (Przystań Świętego Łukasza) na południu półwyspu Baja Kalifornia. Powrót do kraju z międzynarodowego lotniska w La Paz.

Najważniejsze etapy trasy

San Diego/Tijuana - Valle de Guadalupe - Ensenada - Cataviña - Bahía de los Ángeles - Guerrero Negro - San Ignatio - Loreto - La Paz - Cabo San Lucas

Nie przegap!

Szlak winny w Valle de Guadalupe, fontanna La Bufadora, el Cardón – największy kaktus świata, Bahía de los Ángeles, laguna Ojo de Libre, malowidła naskalne w Sierra de San Francisco, Misión Santa Rosalía de Mulegé, rejs na Isla Coronado, Misión San Francisco Javier, bezludna wyspa Isla Espiritu Santo, Playa Balandra w La Paz, Cabo San Lucas i skała el Arco





CHCESZ WIĘCEJ? ŁAP CAŁEGO E-BOOKA

W pakiecie taniej!

Kup dwie części e-booka i oszczędzaj:
I - Informacje praktyczne + II - Gotowe plany podróży



[TĘDY DO SKLEPU](#)

